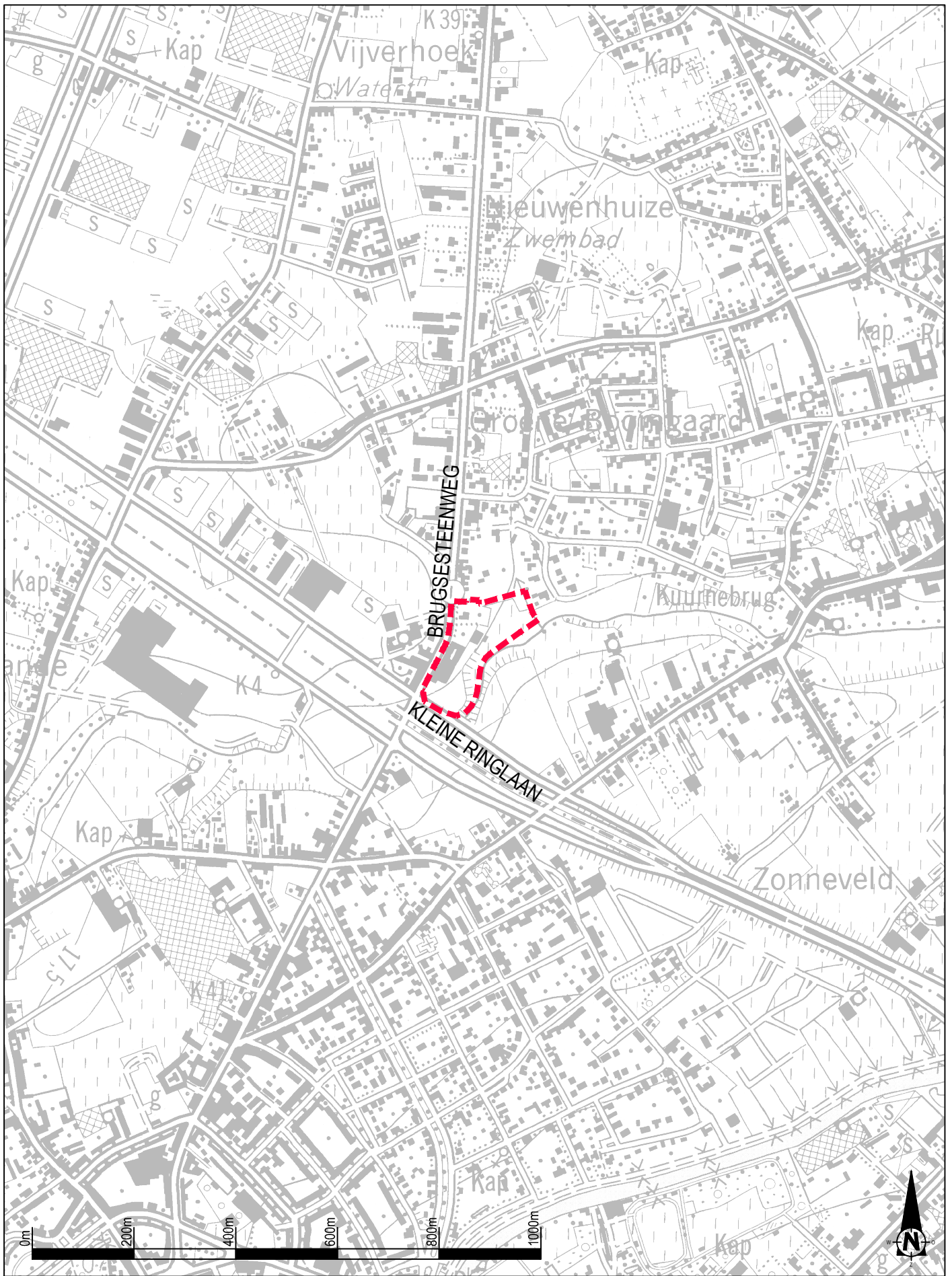


**Bijlage 14 : Ligging van het terrein  
(Topografische kaart, gewestplan & grondwaterwinningen)**

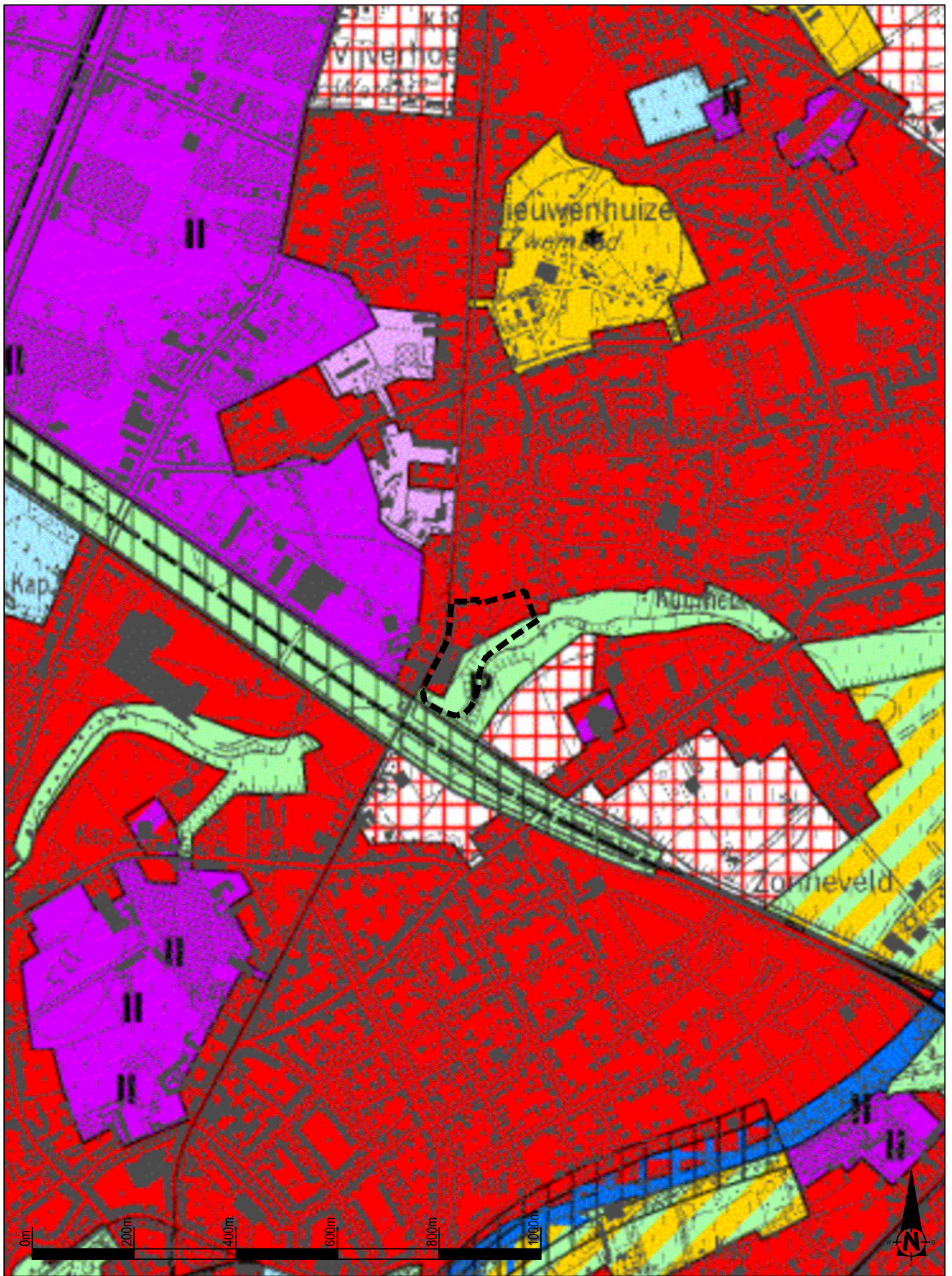


## OBO Devos Capoen Kuurne

Projectnr.: P20092  
Stafkaartnr.: 29-2

Figuur 1: Situering op topografische kaart  
Schaal: 1/10000

  
**A+E Consult**  
bodemonderzoek | étude de sol



## OBO Devos Capoen Kuurne

Projectnr.: P20092  
 Stafkaartnr.: 29-2

Figuur 1.1: Situering op gewestplan  
 Schaal: 1/10000

  
**A+E Consult**  
 bodemonderzoek | étude de sol

**Tabel: vergunde grondwaterwinningen in een straal van 500 m rond de onderzoekslocatie**

Nr	Watnr	Exploitant	Adres Exploitant	Diepte (m-mv)	Watervoerende laag	Dagdebiet (m³/dag)	Jaardebiet (m³/jaar)	Vergunning van	Vergunning tot	Afstand (m)
1	WVL-42783	WAAK	HEIRWEG 125 8520 KUURNE	21	0100 - Quartaire aquifersystemen	25	5000	6/10/2005	6/10/2025	663
	WVL-00094/1			21	0100 - Quartaire aquifersystemen	25	5000	19/06/1986	20/08/2005	
2	WVL-20470/1	CAMIONVERHURING	Brugsesteenweg 76bis 8520 KUURNE	18	0100 - Quartaire aquifersystemen	0,3	50	30/08/1995	30/08/2015	278
3	WVL-42285	KUURNE GEMEENTEBESTUUR	MARKTPLEIN 9 8520 Kuurne	30	0100 - Quartaire aquifersystemen	113	14400	29/07/2004	9/08/2017	866
				30	0100 - Quartaire aquifersystemen	113	14400	10/08/2017	29/07/2024	
	WVL-22136/2			20	0100 - Quartaire aquifersystemen	113	14400	25/09/1997	28/07/2004	
4	WVL-82/HD/4661	MEWAF INTERNATIONAL	Lijnwaadstraat 8500 KORTRIJK	27	0100 - Quartaire aquifersystemen	120	36000	23/06/1982	19/08/2005	698
5	WVL-22.1144			145	1340 - Cambro-Siluur Massief van Brabant	30	7500	29/04/1981	20/08/2005	659
6	WVL-72/A/1566	DALIMAR	Staatsbaan 138 8520 KUURNE	13	0100 - Quartaire aquifersystemen	50	18250	20/09/1972	20/08/2005	896
7	WVL-22883/1	COOPMAN LIFTEN	HEIRWEG 123 8520 KUURNE	25	0100 - Quartaire aquifersystemen	15	1500	3/09/1997	3/09/2017	543
8	WVL-47414/4	JOLEEN	Kortrijksestraat 131 8520 KUURNE	25	0100 - Quartaire aquifersystemen	15,2	3800	22/01/2015	11/09/2017	563
	WVL-47414/3			25	0100 - Quartaire aquifersystemen	15,2	3800	23/01/2014	21/01/2015	

	WVL-47414/2			25	0100 - Quartaire aquifersystemen	15,2	3800	7/02/2013	22/01/2014	
	WVL-47414			25	0100 - Quartaire aquifersystemen	15,2	3800	11/09/2012	6/02/2013	
	WVL-24448/1			25	0100 - Quartaire aquifersystemen	15,2	3800	23/09/1998	10/09/2012	
9	WVL-41465/2	HOLVOET PIERRE	PATER BECKSTRAAT 5 8500 KORTRIJK	20	0100 - Quartaire aquifersystemen	10	1200	10/07/2017	31/12/2999	846
	WVL-41465			20	0100 - Quartaire aquifersystemen	10	1200	14/09/2011	9/07/2017	
10	WVL-41465	DEMASURE FILIEP	Kuurnsesteenweg 14 8500 KORTRIJK	20	0100 - Quartaire aquifersystemen	10	1200	4/12/2002	13/09/2011	846
11	WVL-45075	WAAK BESCHUTTE WERKPLAATS	HEIRWEG 125 8520 KUURNE	30	0100 - Quartaire aquifersystemen	5	1000	27/10/2009	27/10/2029	659



## Bijlage 15 : Afperkende plannen van de verontreiniging



**LEGENDE**

- Oprichtingsgebied
- Uitspraakgebied
- Perceelsgrens
- Perceelsnummer
- Bebouwing
- Luifel
- Beton
- Klinkers / Grasdallen
- Asfalt
- Grind, dolomiet, puin, kiezel, steenslag
- Braak-onverhard

- Vloeiëtdicht beton / piste
- Gras-groenzone
- Waterpartij
- VHA-waterloopsegment – categorie 1
- VHA-waterloopsegment – categorie 2
- Aanduiding zone detailplan
- Hefbrug
- Ondergrondse gecompartmenteerde tank, 9800l. diesel & 5000l. benzine
- Ondergrondse afvalolietank, 7000l., (ontluchtings- en vulpunt)

- Bovengrondse motorolie tank, 2400l., (ontluchtings- en vulpunt)
- Bovengrondse motorolie tank, 2400l., (ontluchtings- en vulpunt)
- Vm. ondergrondse benzinetank, 3000l., (ontluchtings- en vulpunt), verwijderd
- Vm. ondergrondse dieseltank, 4000l., (ontluchtings- en vulpunt), verwijderd
- Brandstofpomp
- Olie/water-afseparator
- Boring/Peilbuis/Gestaakte boring huidig OBO
- Asbestput
- Boring/Peilbuis voorgaand OBO

Oprichtingsomschrijving:  
**ORIËNTEREND EN BESCHRIJVEND BODEMONDERZOEK**  
 Devos-Capoen Kuurne  
 Brugsesteenweg 30 & 40, 8520 Kuurne  
 Afdeling 1, Sectie B, Perceelnr. 722 V & 730 V

Dossiernr.: P20092    Kaart:    Schaal: 1/750  
 Formaat: A3

Planbenaming:  
**Overzichtsplan met aanduiding zone detailplan**

Uitgave:  
 AUG. 2020

**A+E Consult**  
 bodemonderzoek | étude de sol  
 Cad & GIS design:  
**ODC MILIEU**  
 Supporting environmental knowledge

Bronvermelding: bevat overheidsinformatie verkregen onder de Gratis Open Data Licentie Vlaanderen v. 1.02  
 V1991 A+E Consult/P20092\_Devos Capoen Kuurne/Uitgave/P20092\_Devos Capoen Kuurne\_OBO\_20200605-extern.dwg 20200815



Boring	Datum
	Diepte staal
Parameter (mg/kg ds)	>RW
	>BSN

P115	13-07-20
	2,4-2,6
Minerale olie	<47

P119	13-07-20	
	1,2-1,5 m-mv	4,5-4,8 m-mv
Minerale olie	119	<45


P116	13-07-20
	2,35-2,6
Minerale olie	<44

P109	25-05-20
	2,4-2,8
Minerale olie	<b>28500</b>

P118	14-07-20
	2,4-2,6
Minerale olie	<b>523</b>

P117	14-07-20
	2,35-2,6
Minerale olie	102

Contour minerale olie en EX > RW  
Contour minerale olie > BSN



**LEGENDE**

Oprichtingsgebied		Brandstofpomp	
Uitspraakgebied		Boring/Peilbuis/Gestaakte boring huidig OBO	
Perceelsgrens		Boring/Peilbuis voorgaand OBO	
Perceelsnummer		VHA-waterloopsegment - categorie 1	
Bebouwing		VHA-waterloopsegment - categorie 2	
Luifel		Verdachte zone	
Klinkers / Grasdallen		Asbestverdachte zone	
Vloestofdicht beton / piste		Hefbrug / weegbrug	
Gras-groenzone		Ondergrondse gecompartmenteerde tank, 9800l. diesel& 5000l. benzine	
Waterpartij		Ondergrondse afvalolietank, 7000l., (ontluchtings- en vulpunt)	

Oprichtingsomschrijving:  
ORIËNTEREND EN BESCHRIJVEND BODEMONDERZOEK  
Devos Capoen Kuurne  
Brugsesteenweg 30 & 40, 8520 Kuurne  
Afdeling 1, Sectie B, Perceelnr. 722 V & 730 V

Dossiernr.: P20092    Kaart:    Schaal: 1/750  
Formaat: A3

Planbenaming:  
Detailplan met aanduiding verontreiniging minerale olie en EX in het vaste deel van de aarde (mg/kg ds)

Uitgave:  
AUG 2020

**A+E Consult**  
bodemonderzoek | étude de sol  
Cad & GIS design:  
**ODC MILIEU**  
Supporting environmental knowledge


Bronvermelding: bevat overheidsinformatie verkregen onder de Gratis Open Data Licentie Vlaanderen v. 1.02  
V1991 A+E Consult/P20092\_Devos Capoen Kuurne/Uitgave/P20092\_Devos Capoen Kuurne\_OBO\_20200605-extern.dwg 20200615

Peilbuis	Datum
Filter diepte	GWS
Parameter	>RW
	>BSN

P115	23/07/220
3,1-4,1	2,72
Minerale olie	<100
Benzeen	<0,20
Xyleen	<1,0

P116	23/07/220
3,2-4,2	2,76
Minerale olie	<100
Benzeen	<0,20
Xyleen	<1,0

Contour minerale olie en BX > RW - - - -  
 Contour minerale olie en B > BSN - - - -  
 Contour drijfslaag - - - -



**LEGENDE**

Oprichtingsgebied	<span style="color: red;">- - - -</span>	Brandstofpomp	
Uitspraakgebied	<span style="color: magenta;">- - - -</span>	Boring/Peilbuis/Gestaakte boring huidig OBO	<span style="color: red;">x</span> B1 <span style="color: red;">●</span> P1 <span style="color: red;">x</span> B1
Perceelsgrens	<span style="color: blue;">- - - -</span>	Boring/Peilbuis voorgaand OBO	<span style="color: blue;">x</span> B1 <span style="color: blue;">●</span> P1
Perceelsnummer	<span style="border: 1px solid green; padding: 2px;">- XXXX -</span>	VHA-waterloopsegment – categorie 1	<span style="color: cyan;">- - - -</span>
Bebouwing		VHA-waterloopsegment – categorie 2	<span style="color: blue;">- - - -</span>
Luifel		Verdachte zone	<span style="color: magenta;">- - - -</span>
Klinkers / Grasdallen		Asbestverdachte zone	<span style="color: orange;">- - - -</span>
Vloeiendicht beton / piste		Hefbrug / weegbrug	
Gras-groenzone		Ondergrondse gecompartmenteerde tank, 9800l. diesel & 5000l. benzine	
Waterpartij		Ondergrondse afvalolietank, 7000l., (ontluchtings- en vulpunt)	

Oprichtingsomschrijving:  
**ORIËNTEREND EN BESCHRIJVEND BODEMONDERZOEK**  
 Devos Capoen Kuurne  
 Brugsesteenweg 30 & 40, 8520 Kuurne  
 Afdeling 1, Sectie B, Perceelnr. 722 V & 730 V

Dossiernr.:	P20092	Kaart:	Schaal: 1/750
			Formaat: A3

Planbenaming:  
**Detailplan met aanduiding verontreiniging minerale olie en BX in het grondwater**

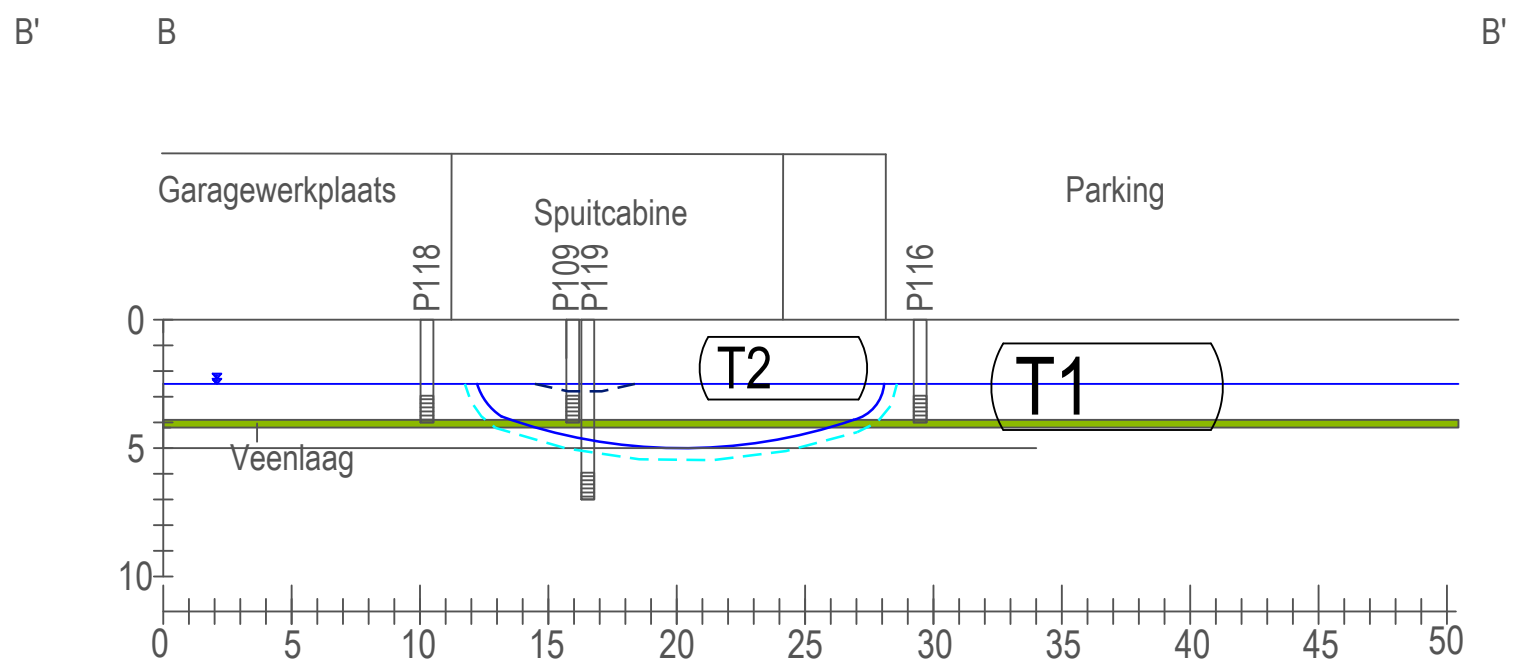
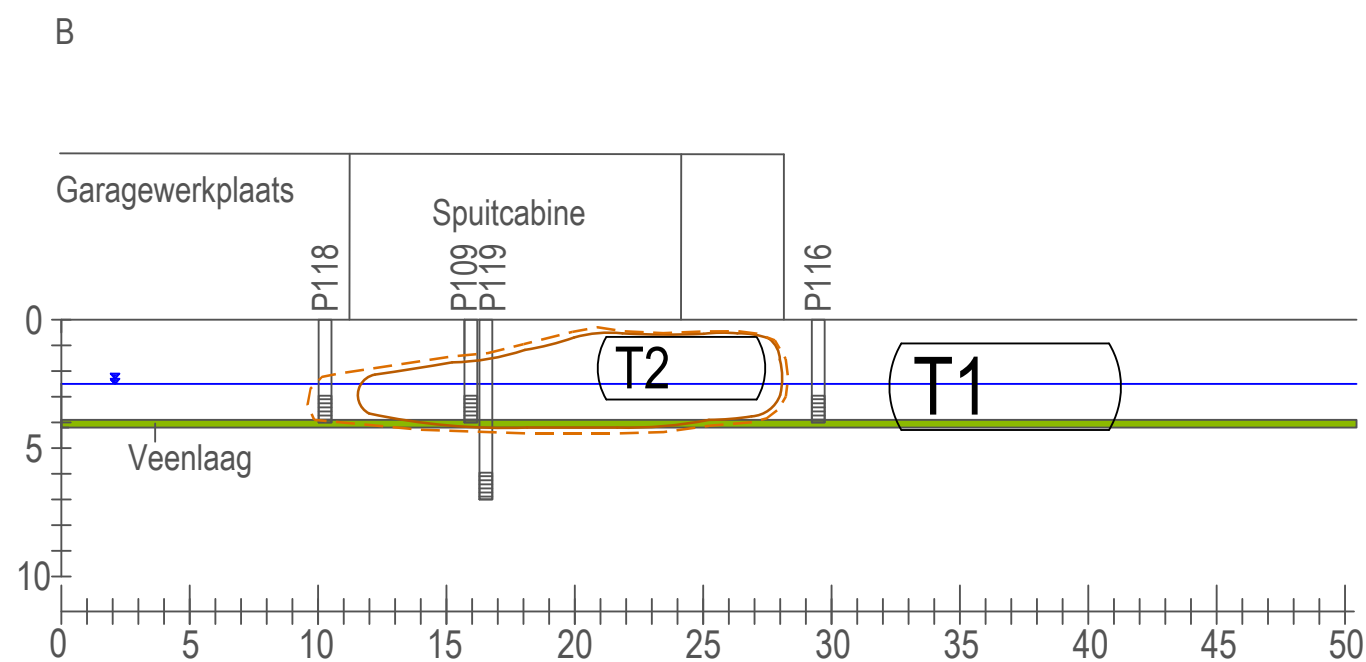
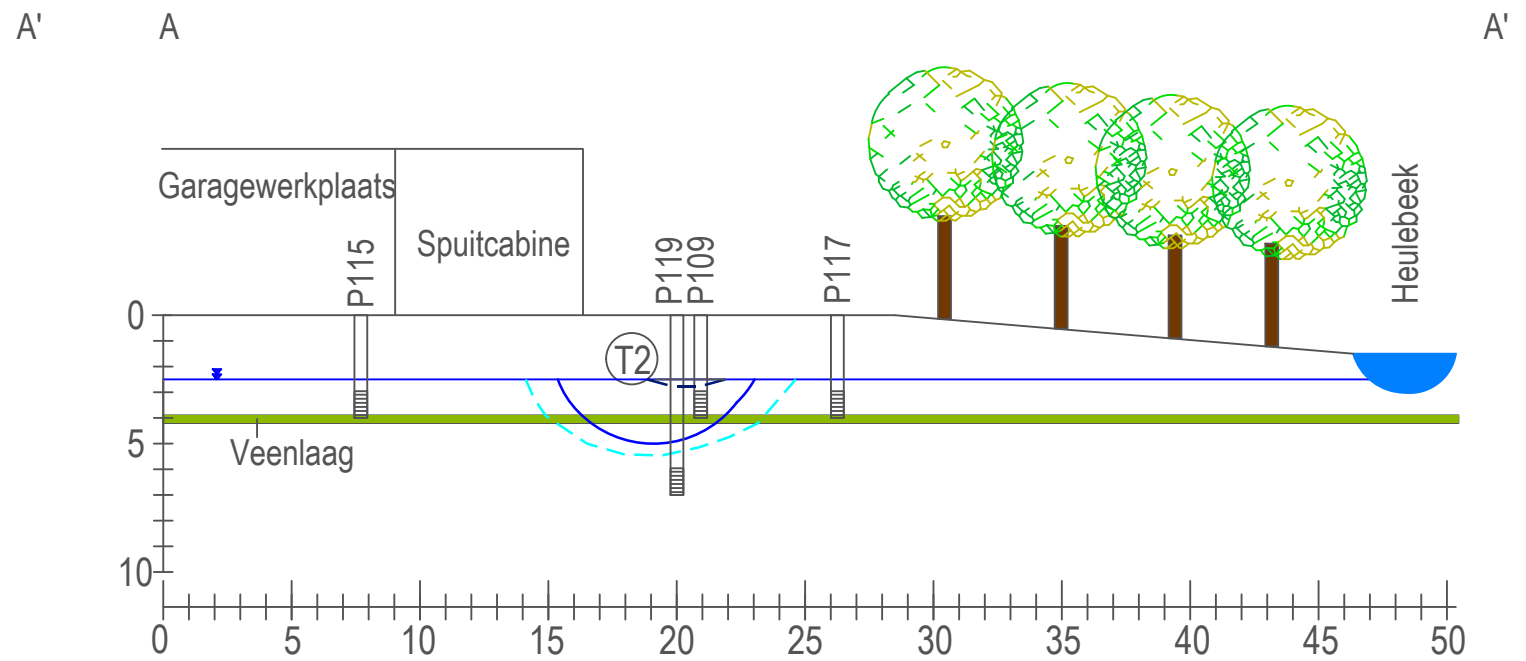
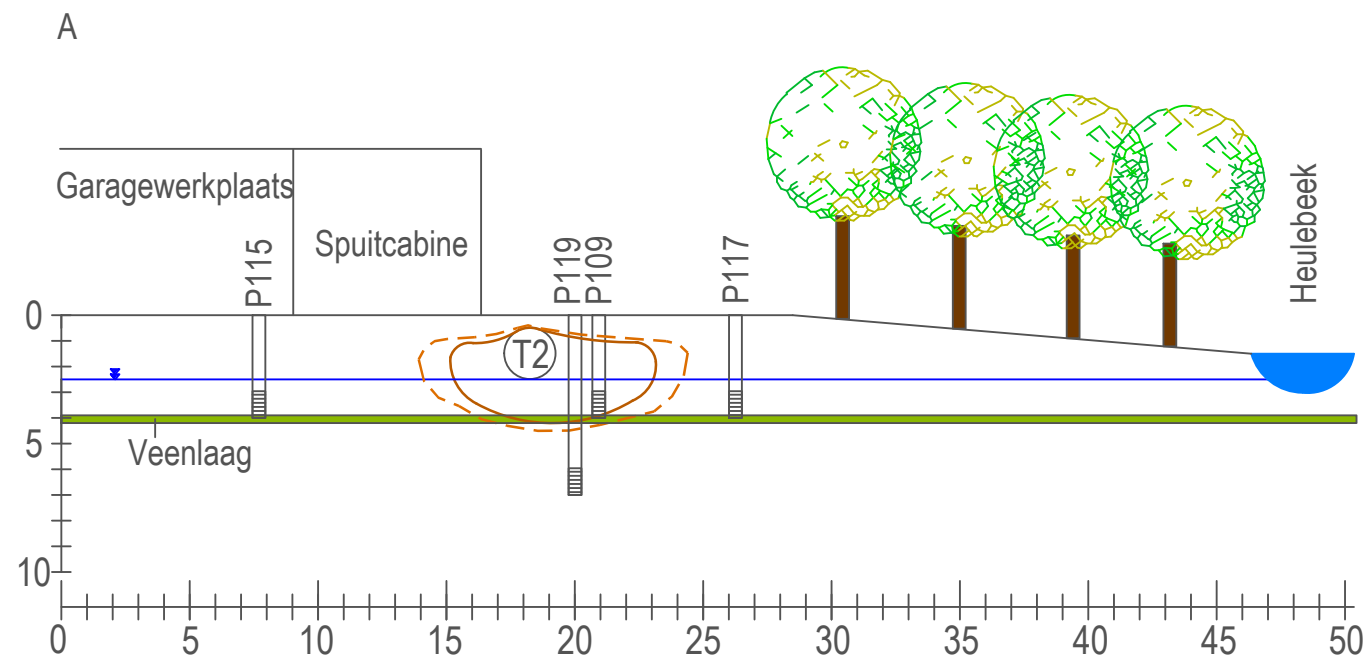
Uitgave:  
 JUNI 2020

**A+E Consult**  
 bodemonderzoek | étude de sol

Cad & GIS design:  
**ODC MILIEU**  
 Supporting environmental knowledge

## **Bijlage 16: Bodemprofiel van de geologie en dwarsprofiel van de verontreiniging**





**LEGENDE**

Ondergrondse gecompartmenteerde tank, 9800l. diesel & 5000l. benzine	
Ondergrondse afvalolietank, 7000l., (ontluchtings- en vulpunt)	
Contour minerale olie en BX > RW	
Contour minerale olie en B > BSN	
Contour drijfslaag	
Contour minerale olie en EX > RW	
Contour minerale olie > BSN	

Oprichtomschrijving:  
**ORIËNTEREND EN BESCHRIJVEND BODEMONDERZOEK**  
 Devos-Capoen Kuurne  
 Brugsesteenweg 30 & 40, 8520 Kuurne  
 Afdeling 1, Sectie B, Perceelnr. 722 V & 730 V

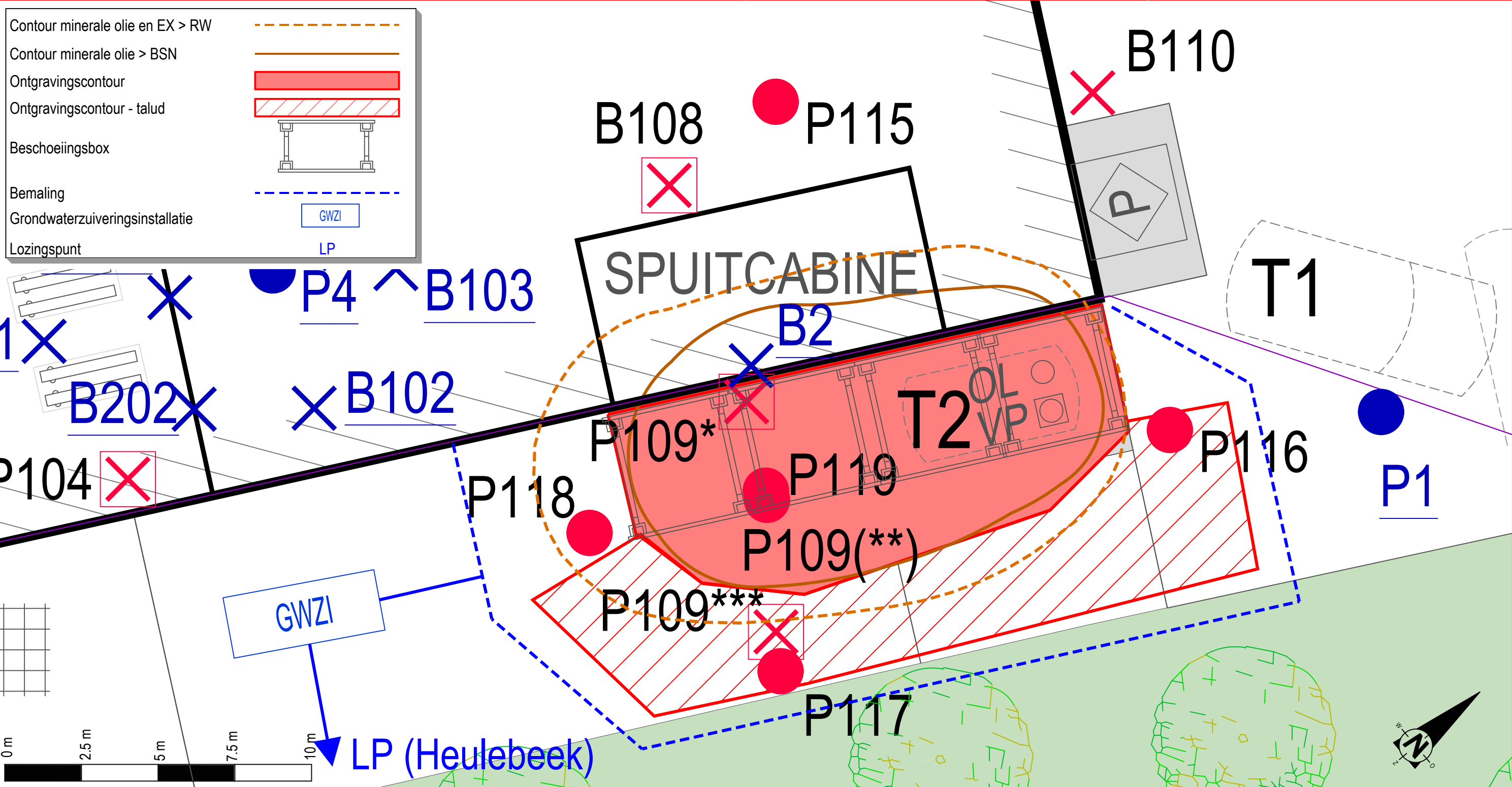
Dossiernr.: P20092	Kaart:	Schaal: 1/750
		Formaat: A3

Planbenaming:  
**Verticale doorsnede met aanduiding verontreiniging**

Uitgave:  
 AUG. 2020

**ODC MILIEU**  
 Supporting environmental knowledge

## **Bijlage 17 : Plan met de saneringswerken van de verschillende varianten**



LEGENDE	
Opdrachtgebied	- - - - -
Uitspraakgebied	- - - - -
Perceelsgrens	— — — — —
Perceelsnummer	- XXXX -
Bebouwing	[Hatched patterns]
Luifel	[Hatched pattern]
Klinkers / Grasdallen	[Grid pattern]
Vloeiëtdicht beton / piste	[Solid grey]
Gras-groenzone	[Green]
Waterpartij	[Blue]
Brandstofpomp	[Pump symbol]
Boring/Peilbuis/Gestaakte boring huidig OBO	⊗ B1 ● P1 ⊗ B1
Boring/Peilbuis voorgaand OBO	⊗ B1 ● P1
Hefbrug	[Bridge symbol]
Ondergrondse gecompartmenteerde tank, 9800l. diesel & 5000l. benzine	(T1)
Ondergrondse afvalolietank, 7000l., (ontluchtings- en vulpunt)	(T2 OL VP)

Oprichtomschrijving:  
**BODEMSANERINGSPROJECT**  
 Devos Capoen Kuurne  
 Brugsesteenweg 30, 8520 Kuurne  
 Afdeling 1, Sectie B, Perceelnr. 730 V

Dossiernr.: P21104    Kaart:    Schaal: 1/750  
 Formaat: A3

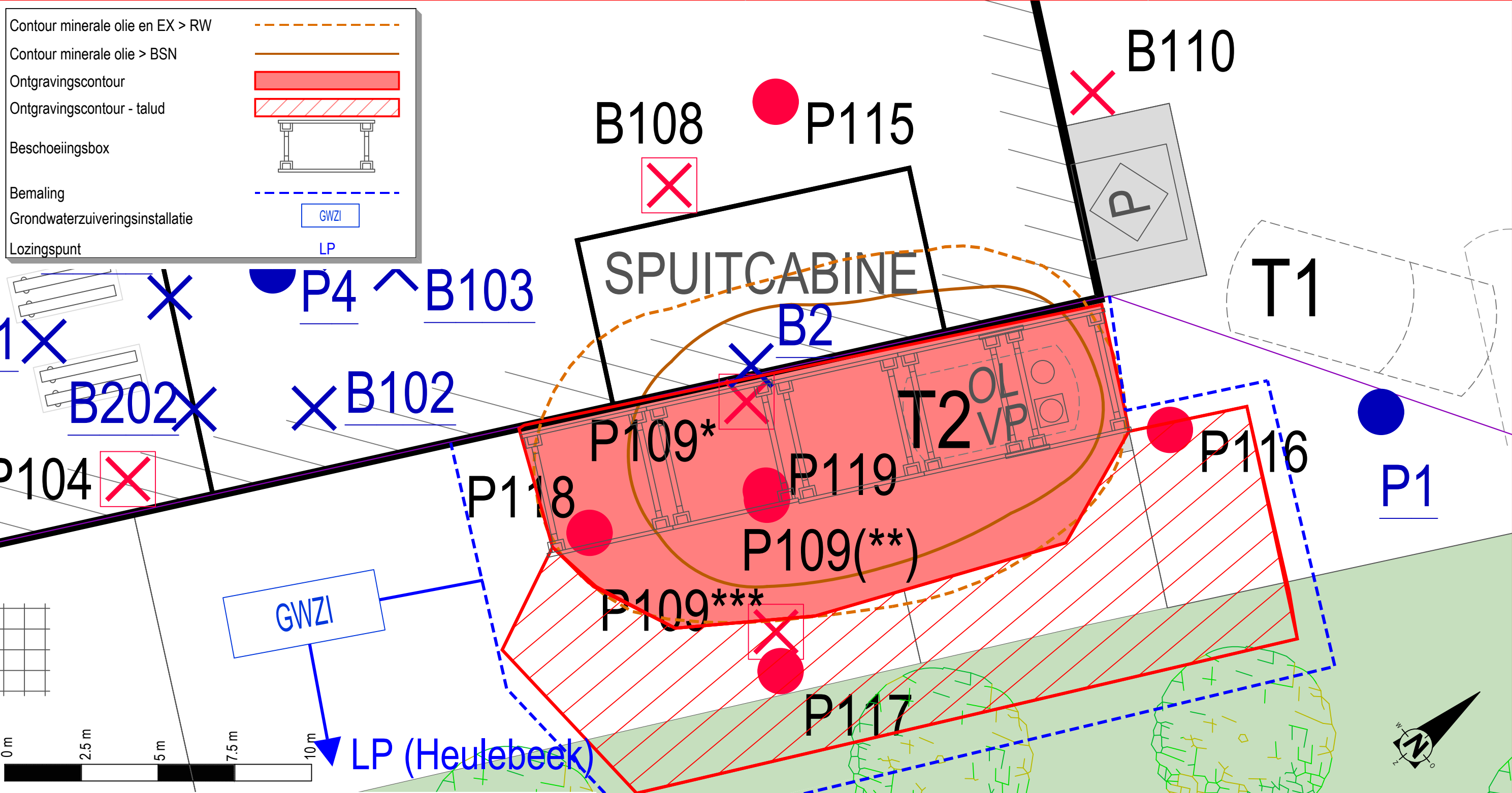
Planbenaming:  
**Detailplan met aanduiding saneringsconcept variant 1 (ontgraving tot bodemsaneringsnorm)**

Uitgave:  
 JUNI 2021

**A+E Consult**  
 bodemonderzoek | étude de sol

Cad & GIS design:  
**ODC MILIEU**  
 Supporting environmental knowledge

Bronvermelding: bevat overheidsinformatie verkregen onder de Gratis Open Data Licentie Vlaanderen v. 1.02  
 V1991 A+E Consult\IP20092\_Devos Capoen Kuurne\Uitgave\IP20092\_Devos Capoen Kuurne\_OBO\_20200605-extern.dwg 20200615



**LEGENDE**

Opdrachtgebied	- - - - -
Uitspraakgebied	- - - - -
Perceelsgrens	— — — — —
Perceelsnummer	- XXXX -
Bebouwing	[Hatched patterns]
Luifel	[Hatched pattern]
Klinkers / Grasdallen	[Grid pattern]
Vloeiëtdicht beton / piste	[Grey fill]
Gras-groenzone	[Green fill]
Waterpartij	[Blue fill]

Brandstofpomp	[Symbol]
Boring/Peilbuis/Gestaakte boring huidig OBO	⊗ B1 ● P1
Boring/Peilbuis voorgaand OBO	⊗ B1 ● P1
Hefbrug	[Symbol]
Ondergrondse gecompartmenteerde tank, 9800l. diesel & 5000l. benzine	(T1)
Ondergrondse afvalolietank, 7000l., (ontluchtings- en vulpunt)	(T2 <sup>OL</sup> <sub>VP</sub> )

Oprichtomschrijving:  
**BODEMSANERINGSPROJECT**  
 Devos Capoen Kuurne  
 Brugsesteenweg 30, 8520 Kuurne  
 Afdeling 1, Sectie B, Perceelnr. 730 V

Dossiernr.: P21104    Kaart:    Schaal: 1/750  
 Formaat: A3

Planbenaming:  
**Detailplan met aanduiding saneringsconcept variant 2 (ontgraving tot richtwaarde)**

Uitgave:  
 JUNI 2021

**A+E Consult**  
 bodemonderzoek | étude de sol

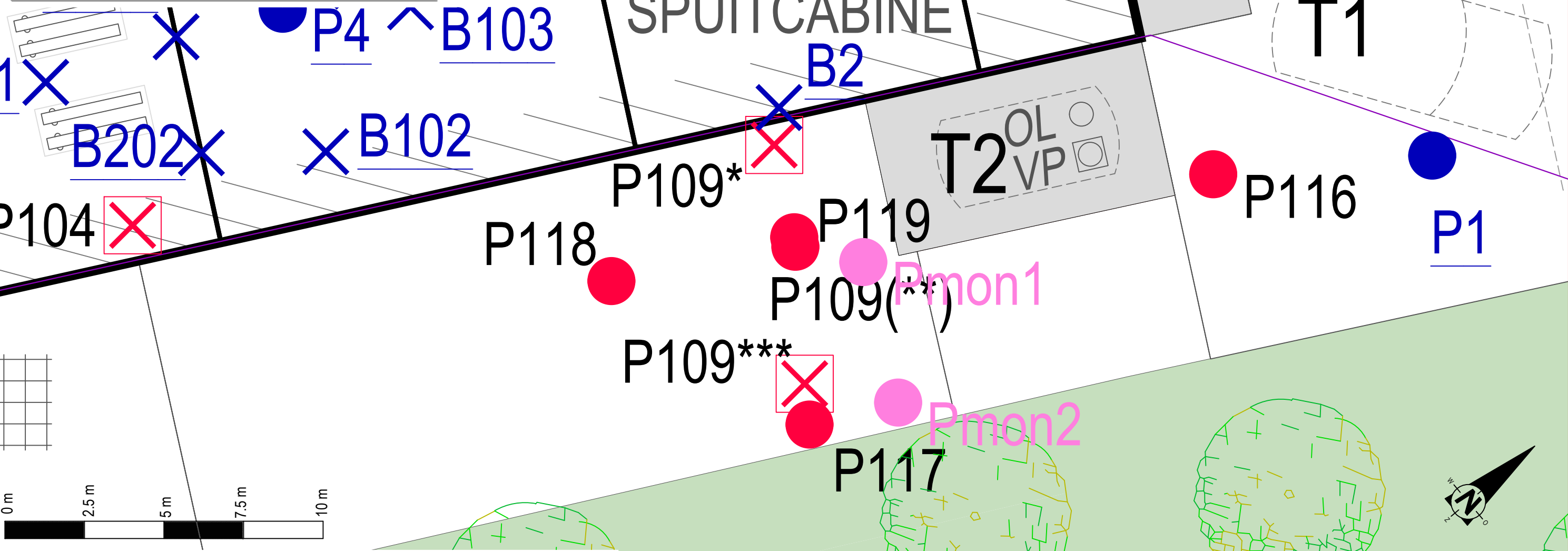
Cad & GIS design:  
**ODC MILIEU**  
 Supporting environmental knowledge

Bronvermelding: bevat overheidsinformatie verkregen onder de Gratis Open Data Licentie Vlaanderen v. 1.02  
 V1991 A+E Consult\PP20092\_Devos Capoen Kuurne\Uitspraak\PP20092\_Devos Capoen Kuurne\_OBO\_20200605-extern.dwg 20200615



## **Bijlage 18 : Plan met aanduiding van de peilbuizen in kader van de monitoring**

Contour minerale olie en EX > RW	
Contour minerale olie > BSN	
Ontgravingscontour	
Ontgravingscontour - talud	
Beschoeiingsbox	
Bemaling	
Grondwaterzuiveringsinstallatie	
Lozingspunt	



LEGENDE	
Opdrachtgebied	
Uitspraakgebied	
Perceelsgrens	
Perceelsnummer	
Bebouwing	
Luifel	
Klinkers / Grasdallen	
Vloestofdicht beton / piste	
Gras-groenzone	
Waterpartij	
Brandstofpomp	
Boring/Peilbuis/Gestaakte boring huidig OBO	
Boring/Peilbuis voorgaand OBO	
Hefbrug	
Ondergrondse gecompartmenteerde tank, 9800l. diesel & 5000l. benzine	
Ondergrondse afvalolietank, 7000l., (ontluchtings- en vulpunt)	
Monitoringspeilbuis	

Opdrachtomschrijving:		
<b>BODEMSANERINGSPROJECT</b> Devos Capoen Kuurne Brugsesteenweg 30, 8520 Kuurne Afdeling 1, Sectie B, Perceelnr. 730 V		
Dossiernr.: P21104	Kaart:	Schaal: 1/750 Formaat: A3
Planbenaming:		
Detailplan met aanduiding monitoringspeilbuizen		
Uitgave:	 bodemonderzoek   étude de sol ODC MILIEU Supporting environmental knowledge	
JUNI 2021		

Bronvermelding: bevat overheidsinformatie verkregen onder de Gratis Open Data Licentie Vlaanderen v. 1.02  
 V1991 A+E Consult\IP20092\_Devos Capoen Kuurne\Uitspraak\IP20092\_Devos Capoen Kuurne\_OBO\_20200605-extern.dwg 20200615